

WYKAZ NIERUCHOMOŚCI PRZEZNACZONYCH DO SPRZEDAŻY W FORMIE PRZETARGU USTNEGO NIEOGRANICZONEGO

Przedmiot ogłoszenia: Sprzedaż
Typ transakcji: Działka

Szczegóły

Image not found or type unknown




Image not found or type unknown




Image not found or type unknown




Image not found or type unknown




Image not found or type unknown




Image not found or type unknown




Image not found or type unknown





Image not found or type unknown



WYKAZ NIERUCHOMOŚCI PRZEZNACZONYCH DO SPRZEDAŻY W FORMIE PRZETARGU USTNEGO NIEOGRANICZONEGO

Na podstawie art. 35 ustawy z dnia 21 sierpnia 1997 r. o gospodarce nieruchomościami (tj. Dz. U. z 2024 r. poz. 1145 ze zm.) Burmistrz Woźnik podaje do publicznej wiadomości wykaz nieruchomości przeznaczonych do sprzedaży w drodze przetargu ustnego nieograniczonego:

1) działka nr 22/21, a.m. 232-244, obręb 0002 Dyrdy, o powierzchni 0,1386 ha

Cena wywoławcza nieruchomości: 90 000,00 zł netto + 23%Vat

Opis nieruchomości przeznaczonych do sprzedaży:

Przedmiotowa działka położona jest w Woźnikach. Dojazd do działki odbywa się drogą gruntową od ulicy Asfaltowej, przez działki gminne o numerach ewidencyjnych 20, 22/9, 22/16, 22/4. Działka zlokalizowana jest w bliskim sąsiedztwie drogi wojewódzkiej nr 789 oraz 908. Zlokalizowana jest w otoczeniu terenów projektowanej zabudowy mieszkaniowej jednorodzinnej. Odległość od działki do centrum Woźnik wynosi około 6 km, do Lublińca (miasta powiatowego) – około 22 km. Działka w kształcie zbliżonym do prostokąta jest nieuzbrojona, fragmentami zadrzewiona/zakrzewiona.

Zgodnie z ewidencją gruntów i budynków działkę stanowią w całości użytki rolne RV – grunty orne klasy piątej.

Przeznaczenie nieruchomości i sposób jej zagospodarowania:

Działka nr 22/21 usytuowana jest na obszarze, który w miejscowym planie zagospodarowania przestrzennego zatwierdzonym Uchwałą nr 359/XXXV/2022 Rady Miejskiej w Woźnikach z dnia 6 lipca 2022 r., oznaczony jest jako 4L-MNII - teren zabudowy mieszkaniowej jednorodzinnej.

Obciążenia nieruchomości:

W dziale III księgi wieczystej wpisano ograniczone prawo rzeczowe – służebność przesyłu – nie dotyczące przedmiotowej działki.

Zobowiązania, których przedmiotem jest nieruchomość – brak.

2) działka nr 22/22, a.m. 232-244, obręb 0002 Dyrdy, o powierzchni 0,1387 ha

Cena wywoławcza nieruchomości: 90 000,00 zł netto + 23%Vat

Opis nieruchomości przeznaczonych do sprzedaży:

Przedmiotowa działka położona jest w Woźnikach. Dojazd do działki odbywa się drogą gruntową od ulicy Asfaltowej, przez działki gminne o numerach ewidencyjnych 20, 22/9, 22/16, 22/4, 15/17, 22/33. Działka zlokalizowana jest w bliskim sąsiedztwie drogi wojewódzkiej nr 789 oraz 908. Zlokalizowana jest w otoczeniu terenów projektowanej zabudowy mieszkaniowej jednorodzinnej. Odległość od działki do centrum Woźnik wynosi około 6 km, do Lublińca (miasta powiatowego) – około 22 km. Działka w kształcie zbliżonym do prostokąta jest nieuzbrojona, fragmentami zadrzewiona/zakrzewiona.

Zgodnie z ewidencją gruntów i budynków działkę stanowią w całości użytki rolne RV – grunty orne klasy piątej.

Przeznaczenie nieruchomości i sposób jej zagospodarowania:

Działka nr 22/22 usytuowana jest na obszarze, który w miejscowym planie zagospodarowania przestrzennego zatwierdzonym Uchwałą nr 359/XXXV/2022 Rady Miejskiej w Woźnikach z dnia 6 lipca 2022 r., oznaczony jest jako 4L-MNII - teren zabudowy mieszkaniowej jednorodzinnej.

Obciążenia nieruchomości:

W dziale III księgi wieczystej wpisano ograniczone prawo rzeczowe – służebność przesyłu – nie dotyczące przedmiotowej działki.

Zobowiązania, których przedmiotem jest nieruchomość – brak.

3) działka nr 22/23, a.m. 232-244, obręb 0002 Dyrdy, o powierzchni 0,1334 ha

Cena wywoławcza nieruchomości: 85 000,00 zł netto + 23%Vat

Opis nieruchomości przeznaczonych do sprzedaży:

Przedmiotowa działka położona jest w Woźnikach. Dojazd do działki odbywa się drogą gruntową od ulicy Asfaltowej, przez działki gminne o numerach ewidencyjnych 20, 22/9, 22/16, 22/4, 15/17, 22/33. Działka zlokalizowana jest w bliskim sąsiedztwie drogi wojewódzkiej nr 789 oraz 908. Zlokalizowana jest w otoczeniu terenów projektowanej zabudowy mieszkaniowej jednorodzinnej. Odległość od działki do centrum Woźnik wynosi około 6 km, do Lublińca (miasta powiatowego) – około 22 km. Działka w kształcie zbliżonym do prostokąta jest nieuzbrojona, zadrzewiona/zakrzewiona.

Zgodnie z ewidencją gruntów i budynków działkę stanowią w całości użytki rolne RV – grunty orne klasy piątej.

Przeznaczenie nieruchomości i sposób jej zagospodarowania:

Działka nr 22/23 usytuowana jest na obszarze, który w miejscowym planie zagospodarowania przestrzennego zatwierdzonym Uchwałą nr 359/XXXV/2022 Rady Miejskiej w Woźnikach z dnia 6 lipca 2022 r., oznaczony jest jako 3L-MNII - teren zabudowy mieszkaniowej jednorodzinnej.

Obciążenia nieruchomości:

W dziale III księgi wieczystej wpisano ograniczone prawo rzeczowe – służebność przesyłu – nie dotyczące przedmiotowej działki.

Zobowiązania, których przedmiotem jest nieruchomość – brak.

4) działka nr 22/24, a.m. 232-244, obręb 0002 Dyrdy, o powierzchni 0,1335 ha

Cena wywoławcza nieruchomości: 85 000,00 zł netto + 23%Vat

Opis nieruchomości przeznaczanej do sprzedaży:

Przedmiotowa działka położona jest w Woźnikach. Dojazd do działki odbywa się drogą gruntową od ulicy Asfaltowej, przez działki gminne o numerach ewidencyjnych 20, 22/9, 22/16, 22/4, 15/17, 15/18, 22/34. Działka zlokalizowana jest w bliskim sąsiedztwie drogi wojewódzkiej nr 789 oraz 908. Zlokalizowana jest w otoczeniu terenów projektowanej zabudowy mieszkaniowej jednorodzinnej. Odległość od działki do centrum Woźnik wynosi około 6 km, do Lublińca (miasta powiatowego) – około 22 km. Działka w kształcie zbliżonym do prostokąta jest nieuzbrojona, fragmentami zadrzewiona/zakrzewiona.

Zgodnie z ewidencją gruntów i budynków działkę stanowią w całości użytki rolne RV – grunty orne klasy piątej.

Przeznaczenie nieruchomości i sposób jej zagospodarowania:

Działka nr 22/24 usytuowana jest na obszarze, który w miejscowym planie zagospodarowania przestrzennego zatwierdzonym Uchwałą nr 359/XXXV/2022 Rady Miejskiej w Woźnikach z dnia 6 lipca 2022 r., oznaczony jest jako 3L-MNII - teren zabudowy mieszkaniowej jednorodzinnej.

Obciążenia nieruchomości:

W dziale III księgi wieczystej wpisano ograniczone prawo rzeczowe – służebność przesyłu – nie dotyczące przedmiotowej działki.

Zobowiązania, których przedmiotem jest nieruchomość – brak.

5) działka nr 22/25, a.m. 232-244, obręb 0002 Dyrdy, o powierzchni 0,1243 ha

Cena wywoławcza nieruchomości: 80 000,00 zł netto + 23%Vat

Opis nieruchomości przeznaczanej do sprzedaży:

Przedmiotowa działka położona jest w Woźnikach. Dojazd do działki odbywa się drogą gruntową od ulicy Asfaltowej, przez działki gminne o numerach ewidencyjnych 20, 22/9, 22/16, 22/4, 15/17, 15/18, 22/34. Działka zlokalizowana jest w bliskim sąsiedztwie drogi wojewódzkiej nr 789 oraz 908. Zlokalizowana jest w otoczeniu terenów projektowanej zabudowy mieszkaniowej jednorodzinnej. Odległość od działki do centrum Woźnik wynosi około 6 km, do Lublińca (miasta powiatowego) – około 22 km. Działka w kształcie zbliżonym do prostokąta jest nieuzbrojona.

Zgodnie z ewidencją gruntów i budynków działkę stanowią w całości użytki rolne RV – grunty orne klasy piątej.

Przeznaczenie nieruchomości i sposób jej zagospodarowania:

Działka nr 22/25 usytuowana jest na obszarze, który w miejscowym planie zagospodarowania przestrzennego zatwierdzonym Uchwałą nr 359/XXXV/2022 Rady Miejskiej w Woźnikach z dnia 6 lipca 2022 r., oznaczony jest jako 2L-MNII - teren

zabudowy mieszkaniowej jednorodzinnej.

Obciążenia nieruchomości:

W dziale III księgi wieczystej wpisano ograniczone prawo rzeczowe – służebność przesyłu – nie dotyczące przedmiotowej działki.

Zobowiązania, których przedmiotem jest nieruchomość – brak.

6) działka nr 22/26, a.m. 232-244, obręb 0002 Dyrdy, o powierzchni 0,1244 ha

Cena wywoławcza nieruchomości: 80 000,00 zł netto + 23%Vat

Opis nieruchomości przeznaczony do sprzedaży:

Przedmiotowa działka położona jest w Woźnikach. Dojazd do działki odbywa się drogą gruntową od ulicy Asfaltowej, przez działki gminne o numerach ewidencyjnych 20, 22/9, 22/16, 22/4, 15/17, 15/18, 22/19. Działka zlokalizowana jest w bliskim sąsiedztwie drogi wojewódzkiej nr 789 oraz 908. Zlokalizowana jest w otoczeniu terenów projektowanej zabudowy mieszkaniowej jednorodzinnej. Odległość od działki do centrum Woźnik wynosi około 6 km, do Lublińca (miasta powiatowego) – około 22 km. Działka w kształcie zbliżonym do prostokąta jest nieuzbrojona.

Zgodnie z ewidencją gruntów i budynków działkę stanowią użytki rolne RV – grunty orne klasy piątej (0,0166 ha) oraz łIV – łąki trwałe klasy czwartej (0,1078 ha).

Przeznaczenie nieruchomości i sposób jej zagospodarowania:

Działka nr 22/26 usytuowana jest na obszarze, który w miejscowym planie zagospodarowania przestrzennego zatwierdzonym Uchwałą nr 359/XXXV/2022 Rady Miejskiej w Woźnikach z dnia 6 lipca 2022 r., oznaczony jest jako 2L-MNII - teren zabudowy mieszkaniowej jednorodzinnej.

Obciążenia nieruchomości:

W dziale III księgi wieczystej wpisano ograniczone prawo rzeczowe – służebność przesyłu – nie dotyczące przedmiotowej działki.

Zobowiązania, których przedmiotem jest nieruchomość – brak.

7) działka nr 22/27, a.m. 232-244, obręb 0002 Dyrdy, o powierzchni 0,1243 ha

Cena wywoławcza nieruchomości: 80 000,00 zł netto + 23%Vat

Opis nieruchomości przeznaczony do sprzedaży:

Przedmiotowa działka położona jest w Woźnikach. Dojazd do działki odbywa się drogą gruntową od ulicy Asfaltowej, przez działki gminne o numerach ewidencyjnych 20, 22/9, 22/16, 22/4, 15/17, 15/18, 22/19. Działka zlokalizowana jest w bliskim sąsiedztwie drogi wojewódzkiej nr 789 oraz 908. Zlokalizowana jest w otoczeniu terenów projektowanej zabudowy mieszkaniowej jednorodzinnej. Odległość od działki do centrum Woźnik wynosi około 6 km, do Lublińca (miasta powiatowego) – około 22 km. Działka w kształcie zbliżonym do prostokąta jest nieuzbrojona.

Zgodnie z ewidencją gruntów i budynków działkę stanowią użytki rolne RV – grunty orne klasy piątej (0,0164 ha) oraz łIV – łąki trwałe klasy czwartej (0,1079 ha).

Przeznaczenie nieruchomości i sposób jej zagospodarowania:

Działka nr 22/27 usytuowana jest na obszarze, który w miejscowym planie zagospodarowania przestrzennego zatwierdzonym Uchwałą nr 359/XXXV/2022 Rady Miejskiej w Woźnikach z dnia 6 lipca 2022 r., oznaczony jest jako 2L-MNII - teren zabudowy mieszkaniowej jednorodzinnej.

Obciążenia nieruchomości:

W dziale III księgi wieczystej wpisano ograniczone prawo rzeczowe – służebność przesyłu – nie dotyczące przedmiotowej działki.

Zobowiązania, których przedmiotem jest nieruchomość – brak.

8) działka nr 22/28, a.m. 232-244, obręb 0002 Dyrdy, o powierzchni 0,1243 ha

Cena wywoławcza nieruchomości: 80 000,00 zł netto + 23%Vat

Opis nieruchomości przeznaczony do sprzedaży:

Przedmiotowa działka położona jest w Woźnikach. Dojazd do działki odbywa się drogą gruntową od ulicy Asfaltowej, przez działki gminne o numerach ewidencyjnych 20, 22/9, 22/16, 22/4, 15/17, 15/18, 22/34. Działka zlokalizowana jest w bliskim sąsiedztwie drogi wojewódzkiej nr 789 oraz 908. Zlokalizowana jest w otoczeniu terenów projektowanej zabudowy mieszkaniowej jednorodzinnej. Odległość od działki do centrum Woźnik wynosi około 6 km, do Lublińca (miasta powiatowego) – około 22 km. Działka w kształcie zbliżonym do prostokąta jest nieuzbrojona.

Zgodnie z ewidencją gruntów i budynków działkę stanowią w całości użytki rolne RV – grunty orne klasy piątej.

Przeznaczenie nieruchomości i sposób jej zagospodarowania:

Działka nr 22/28 usytuowana jest na obszarze, który w miejscowym planie zagospodarowania przestrzennego zatwierdzonym Uchwałą nr 359/XXXV/2022 Rady Miejskiej w Woźnikach z dnia 6 lipca 2022 r., oznaczony jest jako 2L-MNII - teren zabudowy mieszkaniowej jednorodzinnej.

Obciążenia nieruchomości:

W dziale III księgi wieczystej wpisano ograniczone prawo rzeczowe – służebność przesyłu – nie dotyczące przedmiotowej działki.

Zobowiązania, których przedmiotem jest nieruchomość – brak.

9) działka nr 22/29, a.m. 232-244, obręb 0002 Dyrdy, o powierzchni 0,1334 ha

Cena wywoławcza nieruchomości: 85 000,00 zł netto + 23%Vat

Opis nieruchomości przeznaczony do sprzedaży:

Przedmiotowa działka położona jest w Woźnikach. Dojazd do działki odbywa się drogą gruntową od ulicy Asfaltowej, przez działki gminne o numerach ewidencyjnych 20, 22/9, 22/16, 22/4, 15/17, 15/18, 22/34. Działka zlokalizowana jest w bliskim sąsiedztwie drogi wojewódzkiej nr 789 oraz 908. Zlokalizowana jest w otoczeniu terenów projektowanej zabudowy mieszkaniowej jednorodzinnej. Odległość od działki do centrum Woźnik wynosi około 6 km, do Lublińca (miasta powiatowego) – około 22 km. Działka w kształcie zbliżonym do prostokąta jest nieuzbrojona, fragmentami zadrzewiona/zakrzewiona.

Zgodnie z ewidencją gruntów i budynków działkę stanowią w całości użytki rolne RV – grunty orne klasy piątej.

Przeznaczenie nieruchomości i sposób jej zagospodarowania:

Działka nr 22/29 usytuowana jest na obszarze, który w miejscowym planie zagospodarowania przestrzennego zatwierdzonym Uchwałą nr 359/XXXV/2022 Rady Miejskiej w Woźnikach z dnia 6 lipca 2022 r., oznaczony jest jako 3L-MNII - teren zabudowy mieszkaniowej jednorodzinnej.

Obciążenia nieruchomości:

W dziale III księgi wieczystej wpisano ograniczone prawo rzeczowe – służebność przesyłu – nie dotyczące przedmiotowej działki.

Zobowiązania, których przedmiotem jest nieruchomość – brak.

10) działka nr 22/30, a.m. 232-244, obręb 0002 Dyrdy, o powierzchni 0,1334 ha

Cena wywoławcza nieruchomości: 85 000,00 zł netto + 23%Vat

Opis nieruchomości przeznaczony do sprzedaży:

Przedmiotowa działka położona jest w Woźnikach. Dojazd do działki odbywa się drogą gruntową od ulicy Asfaltowej, przez działki gminne o numerach ewidencyjnych 20, 22/9, 22/16, 22/4, 15/17, 22/33. Działka zlokalizowana jest w bliskim sąsiedztwie drogi wojewódzkiej nr 789 oraz 908. Zlokalizowana jest w otoczeniu terenów projektowanej zabudowy mieszkaniowej jednorodzinnej. Odległość od działki do centrum Woźnik wynosi około 6 km, do Lublińca (miasta powiatowego) – około 22 km. Działka w kształcie zbliżonym do prostokąta jest nieuzbrojona, zadrzewiona/zakrzewiona.

Zgodnie z ewidencją gruntów i budynków działkę stanowią w całości użytki rolne RV – grunty orne klasy piątej.

Przeznaczenie nieruchomości i sposób jej zagospodarowania:

Działka nr 22/30 usytuowana jest na obszarze, który w miejscowym planie zagospodarowania przestrzennego zatwierdzonym Uchwałą nr 359/XXXV/2022 Rady Miejskiej w Woźnikach z dnia 6 lipca 2022 r., oznaczony jest jako 3L-MNII - teren

zabudowy mieszkaniowej jednorodzinnej.

Obciążenia nieruchomości:

W dziale III księgi wieczystej wpisano ograniczone prawo rzeczowe – służebność przesyłu – nie dotyczące przedmiotowej działki.

Zobowiązania, których przedmiotem jest nieruchomość – brak.

11) działka nr 22/31, a.m. 232-244, obręb 0002 Dyrdy, o powierzchni 0,1388 ha

Cena wywoławcza nieruchomości: 90 000,00 zł netto + 23%Vat

Opis nieruchomości przeznaczonej do sprzedaży:

Przedmiotowa działka położona jest w Woźnikach. Dojazd do działki odbywa się drogą gruntową od ulicy Asfaltowej, przez działki gminne o numerach ewidencyjnych 20, 22/9, 22/16, 22/4, 15/17, 22/33. Działka zlokalizowana jest w bliskim sąsiedztwie drogi wojewódzkiej nr 789 oraz 908. Zlokalizowana jest w otoczeniu terenów projektowanej zabudowy mieszkaniowej jednorodzinnej. Odległość od działki do centrum Woźnik wynosi około 6 km, do Lublińca (miasta powiatowego) – około 22 km. Działka w kształcie zbliżonym do prostokąta jest nieuzbrojona.

Zgodnie z ewidencją gruntów i budynków działkę stanowią w całości użytki rolne RV – grunty orne klasy piątej.

Przeznaczenie nieruchomości i sposób jej zagospodarowania:

Działka nr 22/31 usytuowana jest na obszarze, który w miejscowym planie zagospodarowania przestrzennego zatwierdzonym Uchwałą nr 359/XXXV/2022 Rady Miejskiej w Woźnikach z dnia 6 lipca 2022 r., oznaczony jest jako 4L-MNII - teren zabudowy mieszkaniowej jednorodzinnej.

Obciążenia nieruchomości:

W dziale III księgi wieczystej wpisano ograniczone prawo rzeczowe – służebność przesyłu – nie dotyczące przedmiotowej działki.

Zobowiązania, których przedmiotem jest nieruchomość – brak.

12) działka nr 22/32, a.m. 232-244, obręb 0002 Dyrdy, o powierzchni 0,1387 ha

Cena wywoławcza nieruchomości: 90 000,00 zł netto + 23%Vat

Opis nieruchomości przeznaczonej do sprzedaży:

Przedmiotowa działka położona jest w Woźnikach. Dojazd do działki odbywa się drogą gruntową od ulicy Asfaltowej, przez działki gminne o numerach ewidencyjnych 20, 22/9, 22/16, 22/4. Działka zlokalizowana jest w bliskim sąsiedztwie drogi wojewódzkiej nr 789 oraz 908. Zlokalizowana jest w otoczeniu terenów projektowanej zabudowy mieszkaniowej jednorodzinnej. Odległość od działki do centrum Woźnik wynosi około 6 km, do Lublińca (miasta powiatowego) – około 22 km. Działka w kształcie zbliżonym do prostokąta jest nieuzbrojona.

Zgodnie z ewidencją gruntów i budynków działkę stanowią w całości użytki rolne RV – grunty orne klasy piątej.

Przeznaczenie nieruchomości i sposób jej zagospodarowania:

Działka nr 22/32 usytuowana jest na obszarze, który w miejscowym planie zagospodarowania przestrzennego zatwierdzonym Uchwałą nr 359/XXXV/2022 Rady Miejskiej w Woźnikach z dnia 6 lipca 2022 r., oznaczony jest jako 4L-MNII - teren zabudowy mieszkaniowej jednorodzinnej.

Obciążenia nieruchomości:

W dziale III księgi wieczystej wpisano ograniczone prawo rzeczowe – służebność przesyłu – nie dotyczące przedmiotowej działki.

Zobowiązania, których przedmiotem jest nieruchomość – brak.

Wykaz nieruchomości przeznaczonych do sprzedaży zostanie wywieszony na tablicy ogłoszeń w tut. Urzędzie, stronie internetowej oraz w biuletynie informacji publicznej, przez okres 21 dni tj. do dnia 16.05.2025 r., a informacja o jego wywieszeniu umieszczona zostanie w prasie lokalnej. Osoby posiadające pierwszeństwo w nabyciu nieruchomości na podstawie art. 34 ust.1 pkt 1 i pkt 2 ustawy o gospodarce nieruchomościami (tj. Dz.U. z 2024 r.

poz. 1145 ze zm.) mogą składać wnioski w tej sprawie do dnia 06.06.2025 r.

Dodatkowe informacje o nieruchomościach przeznaczonych do sprzedaży można uzyskać w Urzędzie Miejskim w Woźnikach, pokój nr 12 lub telefonicznie pod numerem: (34) 366 99 21.

Woźniki, dnia 25.04.2025 r.

GC Trader z siedzibą w Warszawie.
ul. Wasilkowskiego 1a lok. 10

Copyright © 2012 - 2024 Publiczne Oferty
wdrozenie: Daniel Czerepak firma.dcode@gmail.com